QUY HOẠCH CHUNG ĐÔ THỊ THANH HÓA, TỈNH THANH HÓA ĐẾN NĂM 2040

SƠ ĐỒ TỔ CHỨC KHÔNG GIAN, KIẾN TRÚC, CẢNH QUAN

MÔ HÌNH VÀ CẤU TRÚC PHÁT TRIỂN

3 - 6 - 1

03 Trục phát triển
06 Trung tâm động lực
01 hành lang sinh thái

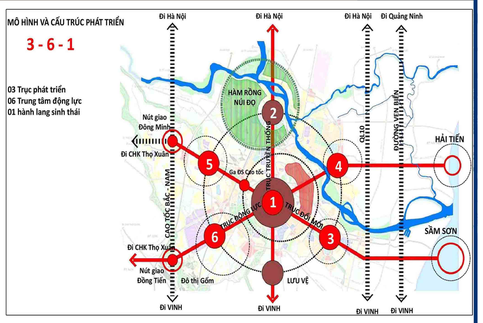

03 TRỤC PHÁT TRIỂN

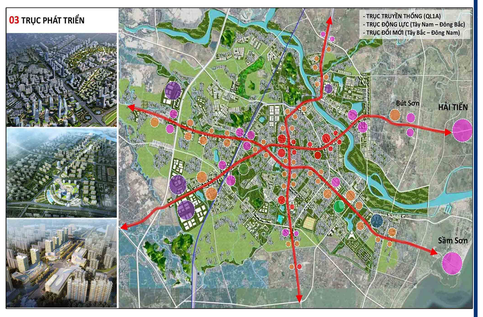

06 TRUNG TÂM ĐỘNG LỰC

(1) Trung tâm hiện hữu
(Hành chính chính trị)

(2) Trung tâm Hàm Rồng – Núi Đọ
(Du lịch, Văn hóa lịch sử, Cảnh quan sinh thái)

(3) Trung tâm Đông Bắc
(Dịch vụ thương mại Bắc sông Mã)

(4) Trung tâm Đông Nam
(Thể dục thể thao, Khoa học công nghệ, Đào tạo chất lượng cao)

(5) Trung tâm phía Tây Nam
(Công nghiệp, Đô thị, Dịch vụ, Y tế Chất lượng cao)

(6) Trung tâm phía Tây
(Vận tải, Logistic, Đầu mối nông lâm sản)

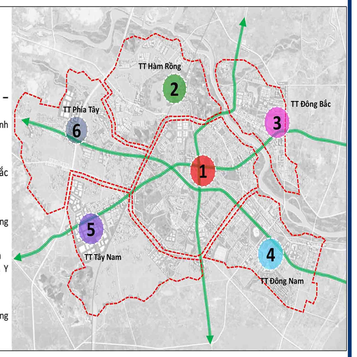

01 HÀNH LANG SINH THÁI

Trục không gian đặc trưng cây xanh, mặt nước, văn hóa lịch sử, cảnh quan chủ đạo của thành phố với các chức năng chủ đạo :
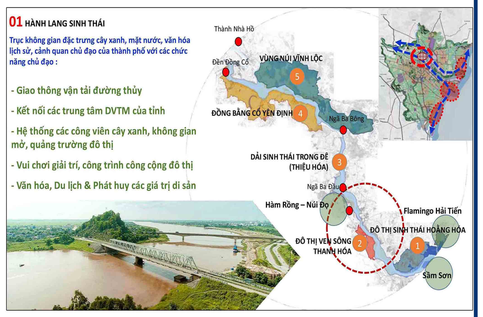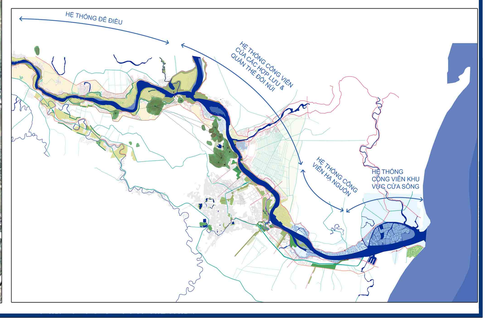
- Giao thông vận tải đường thủy
- Kết nối các trung tâm DVTM của tỉnh
- Hệ thống các công viên cây xanh, không gian mở, quảng trường đô thị
- Vui chơi giải trí, công trình công cộng đô thị
- Văn hóa, Du lịch & Phát huy các giá trị di sản